



CONSEIL AFRICAIN  
ET MALGACHE POUR  
L'ENSEIGNEMENT SUPÉRIEUR

# R G D

Revue Gouvernance et Développement

ISSN : 3005-5326

Economique

Hospitalière

Politique

Territoriale

Universitaire

Genre

Environnementale



Numéro décembre 2023

## **Présentation de la revue**

La **Revue Gouvernance et Développement** est une revue du Programme Thématique de Recherche (PTR) Gouvernance et Développement (GD) du CONSEIL AFRICAIN ET MALGACHE POUR L'ENSEIGNEMENT SUPÉRIEUR (CAMES). Le PTR-GD a été créé avec onze (11) autres PTR à l'issue de la 30<sup>ème</sup> session du Conseil des Ministres du CAMES, tenue à Cotonou au Bénin en 2013. La revue est pluridisciplinaire et s'ouvre à toutes les disciplines traitant de la thématique de la Gouvernance et du Développement dans toutes ses dimensions.

### **Éditeur**

CONSEIL AFRICAIN ET MALGACHE POUR L'ENSEIGNEMENT SUPÉRIEUR (**CAMES**).  
01 BP 134 OUAGADOUGOU 01 (**BURKINA FASO**)

**Tél.** : (226) 50 36 81 46 – (226) 72 80 74 34

**Fax** : (226) 50 36 85 73

**Email** : [cames@bf.refer.org](mailto:cames@bf.refer.org)

**Site web** : [www.lecames.org](http://www.lecames.org)

## **Contexte et objectif**

L'idée de création d'une revue scientifique au sein du PTR-GD remonte à la 4<sup>ème</sup> édition des journées scientifiques du CAMES, tenue du 02 au 05 décembre 2019 à Ouidah (Benin), sur le thème « **Valorisation des résultats de la recherche et leur modèle économique** ».

En mettant l'accent sur l'importance de la recherche scientifique et ses impacts sociétaux, ainsi que sur la valorisation de la formation, de la recherche et de l'innovation, le Conseil Africain et Malgache pour l'Enseignement Supérieur mettait ainsi en mission les Programmes Thématiques de Recherche (PTR) pour relever ces défis. À l'issue des 5<sup>èmes</sup> journées scientifiques du CAMES, tenue du 06 au 09 décembre 2021 à Dakar (Sénégal), le projet de création de la revue du PTR-GD fut piloté par Dr Sanaliou Kamagate (Maître de Conférences CAMES).

Ce projet fut ensuite entériné le 24 Mars 2023 par les membres du bureau du PTR-GD. Ces derniers ont été nommés par le Secrétaire général du CAMES à travers l'arrêté 00003/2019/ CAMES/SG/SS. Avec l'agrandissement du PTR-GD, de nouveaux membres ont progressivement intégrés le bureau qui a, par ailleurs subi, une légère restructuration.

## **Comité Scientifique**

1. **Henri BAH**, P.T, Université Alassane Ouattara – Philosophie
2. **Claver BOUNDJA**, P.T, Université Marien Ngouabi – Philosophie
3. **Doh Ludovic FIE**, P.T, Université Alassane Ouattara – Philosophie
4. **José Edgard GNELE**, P.T, Université de Parkou – Géographie et aménagement du territoire
5. **Emile Brou KOFFI**, P.T, Université Alassane Ouattara – Géographie urbaine
6. **Lazare POAME**, P.T, Université Alassane Ouattara – Philosophie
7. **Gbotta TAYORO**, P.T, Université Alassane Ouattara – Philosophie
8. **Chabi Imorou AZIZOU**, M.C, Université d'Abomey-Calavi – Sociologie politique
9. **Ladji BAMBA**, M.C, UFHB Cocody – Criminologie (sociologie criminelle)
10. **Annie BEKA BEKA**, M.C, Ecole Normale Supérieure du Gabon – Géographie urbaine
11. **Pamphile BIYOGHÉ**, M.C, Ecole Normale Supérieure du Gabon / Université Omar-Bongo – Philosophie morale et politique
12. **N'guessan Séraphin BOHOUSSOU**, M.C, Université Alassane Ouattara – Géographie urbaine
13. **Rodrigue Paulin BONANE**, M.R, Institut des Sciences des Sociétés du Burkina Faso /Centre National de la Recherche Scientifique et Technologique – Philosophie de l'éducation
14. **Lawali DAMBO**, M.C, Université Abdou-Moumouni – Géographie urbaine
15. **Abou DIABAGATE**, M.C, Université Félix Houphouët Boigny – Géographie urbaine
16. **Armand Josué DJAH**, M.C, Université Alassane Ouattara – Géographie urbaine
17. **Kouadio Victorien EKPO**, M.C, Université Alassane Ouattara – Philosophie
18. **Adiko Nambou GNAMMON Agnes**, M.C, Université Félix Houphouët Boigny – Géographie urbaine
19. **Florent GOHOUROU**, M.C, Université Jean Lorougnon Guédé – Géographie de la population
20. **Didier-Charles GOUAMENE**, M.C, Université Jean Lorougnon Guédé – Géographie urbaine
21. **Emile Nounagnon HOUNGBO**, M.C, Université Nationale d'Agriculture – Géographie de l'environnement / agro et socio économie
22. **Azizou Chabi IMOROU**, M.C, Université d'Abomey-Calavi – Sociologie politique
23. **Sanaliou KAMAGATE**, M.C, Université Félix Houphouët Boigny – Géographie (Espaces, Sociétés, Aménagements) /prospective territoriale
24. **Bêbê KAMBIRE**, M.C, Université Félix Houphouët Boigny – Géographie de l'environnement
25. **Eric Inespéré KOFFI**, M.C, Université Alassane Ouattara – Philosophie
26. **Yéboué Stéphane Koissy KOFFI**, M.C, Université Péléforo Gon Coulibaly – Géographie et aménagement

27. **Mahamoudou KONATÉ**, M.C, Université Péléforo Gon Coulibaly – Philosophie des sciences physiques
28. **Gilbert KOUASSI**, M.C, Université Félix Houphouët Boigny – Géographie urbaine
29. **Amenan KOUASSI-KOFFI Micheline**, M.C, Université Félix Houphouët Boigny – Géographie de la population
30. **Nakpane LABANTE**, P.T, Université de Lomé – Histoire
31. **Agnélé LASSEY**, M.C, Université de Lomé – Histoire contemporaine
32. **Hilaire Gnazegbo MAZOU**, M.C, Université Alassane Ouattara – Sociologie
33. **Gérard-Marie MESSINA**, M.C, Université de Buea – Sémiologie politique
34. **Messan Litinmé Molley KOFFI**, M.C, Université de Lomé – Lettres moderne
35. **Abdourahmane Mbade SENE**, M.C, Université Assane-Seck de Ziguinchor – Géographie
36. **Jean Jacques SERI**, M.C, Université Jean Lorougnon Guédé – Histoire Contemporaine
37. **Minimalo Alice SOME / SOMDA**, M.R, Institut des Sciences des Sociétés du Burkina Faso /Centre National de la Recherche Scientifique et Technologique – Ethique, philosophie morale et politique
38. **Zananhi Florian Joël TCHEHI**, M.C, Université Jean Lorougnon Guédé – Sociologie économique
39. **Bilakani TONYEME**, M.C, Université de Lomé – Philosophie et Education
40. **Mamoutou TOURE**, M.C, Université Félix Houphouët Boigny – Géographie urbaine
41. **Porna Idriss TRAORÉ**, M.C , Université Félix Houphouët Boigny – Géographie urbaine/Urbanisme
42. **Marie Richard ZOUHOULA Bi**, M.C, Université Péléforo Gon Coulibaly – Géographie urbaine

## **Comité éditorial et de lecture**

### **Directeur de publication**

Henri BAH: [henribah@ptrgdcomes.org](mailto:henribah@ptrgdcomes.org) , [bahhenri@yahoo.fr](mailto:bahhenri@yahoo.fr)

### **Directeur de publication adjoint**

Pamphile BIYOGHE: [pamphile@ptrgdcomes.org](mailto:pamphile@ptrgdcomes.org) , [pamphile3@yahoo.fr](mailto:pamphile3@yahoo.fr)

### **Rédacteur en chef**

Sanaliou KAMAGATE: [sanaliou@ptrgdcomes.org](mailto:sanaliou@ptrgdcomes.org) , [ksanaliou@yahoo.fr](mailto:ksanaliou@yahoo.fr)

### **Rédacteur en chef adjoint**

Totin VODONNON: [mariustotin@ptrgdcomes.org](mailto:mariustotin@ptrgdcomes.org) , [kmariuso@yahoo.fr](mailto:kmariuso@yahoo.fr)

### **Secrétariat de la revue**

Contact : (00225) 07 68 59 88 89

Email : [revue@ptrgdcomes.org](mailto:revue@ptrgdcomes.org)

### **Secrétaire principale :**

Débégoun Marceline SORO: [sorodebegoun@ptrgdcomes.org](mailto:sorodebegoun@ptrgdcomes.org) , [marcellinesoro@gmail.com](mailto:marcellinesoro@gmail.com)

### **Secrétaire principal adjoint :**

Armand Josué DJAH: [djaharmand@ptrgdcomes.org](mailto:djaharmand@ptrgdcomes.org) , [aj\\_djah@outlook.fr](mailto:aj_djah@outlook.fr)

### **Secrétaire chargée du pôle gouvernance universitaire :**

Elza KOGOU NZAMBA: [elzakogou@ptrgdcomes.org](mailto:elzakogou@ptrgdcomes.org) , [konzamb@yahoo.fr](mailto:konzamb@yahoo.fr)

### **Secrétaire chargé du pôle gouvernance politique :**

Claver BOUNDJA: [boundja@ptrgdcomes.org](mailto:boundja@ptrgdcomes.org) , [claver.boundja@umng.cg](mailto:claver.boundja@umng.cg)

### **Secrétaire chargé du pôle gouvernance socio-économique :**

Vivien MANANGO: [manangou@ptrgdcomes.org](mailto:manangou@ptrgdcomes.org) , [ramos2000fr@yahoo.fr](mailto:ramos2000fr@yahoo.fr)

### **Secrétaire chargé du pôle gouvernance territoriale et environnementale:**

Yéboué Stéphane Koissy KOFFI: [yebouekoissy@ptrgdcomes.org](mailto:yebouekoissy@ptrgdcomes.org) , [koyestekoi@gmail.com](mailto:koyestekoi@gmail.com)

### **Secrétaire chargé du pôle gouvernance hospitalière :**

Ekpo Victorien KOUADIO: [ekpo@ptrgdcomes.org](mailto:ekpo@ptrgdcomes.org) , [kouadioekpo@yahoo.fr](mailto:kouadioekpo@yahoo.fr)

### **Secrétaire chargée du pôle gouvernance et genre :**

Agnélé LASSEY: [agnelelassey@ptrgdcomes.org](mailto:agnelelassey@ptrgdcomes.org) , [lasseyagnele@yahoo.fr](mailto:lasseyagnele@yahoo.fr)

### **Chargé du site web pour la mise en ligne des publications (webmaster) :**

Sanguen KOUAKOU: [sanguenk@ptrgdcomes.org](mailto:sanguenk@ptrgdcomes.org) , [kouakousanguen@gmail.com](mailto:kouakousanguen@gmail.com)

### **Trésorière :**

Valérie-Aimée TAKI: [aimeetaki@ptrgdcomes.org](mailto:aimeetaki@ptrgdcomes.org) , [takiaimee@gmail.com](mailto:takiaimee@gmail.com)

Orange Money: (00225) 07 06 86 27 22

MTN Money: (00225) 05 03 89 61 11

FLOOZ Money ou Wave: (00225) 01 03 59 34 36

## **Normes de rédaction**

Les manuscrits soumis pour publication doivent respecter les consignes recommandées par le CAMES (NORCAMES/LSH) adoptées par le CTS/LSH lors de la 38ème session des CCI (Microsoft Word – NORMES ÉDITORIALES.docx (revue-akofena.com). En outre, les manuscrits ne doivent pas dépasser 30.000 caractères (espaces compris). Exceptionnellement, pour certains articles de fond, la rédaction peut admettre des textes au-delà de 30.000 caractères, mais ne dépassant pas 40.000 caractères.

Le texte doit être saisi dans le logiciel Word, police Times New Roman, taille 12, interligne 1,5. La longueur totale du manuscrit ne doit pas dépasser 15 pages (espaces compris).

Les contributeurs sont invités à respecter les règles usuelles d'orthographe, de grammaire et de syntaxe. En cas de non-respect des normes éditoriales, le manuscrit sera rejeté.

### **Le Corpus des manuscrits**

Les manuscrits doivent être présentés en plusieurs sections, titrés et disposés dans un ordre logique qui facilite sa compréhension.

À l'exception de l'introduction, de la conclusion, de la bibliographie, les différentes articulations d'un article doivent être titrées et numérotées par des chiffres arabes (exemple : 1. ; 1.1. ; 1.2. ; 2 ; 2.2. ; 2.2.1 ; 2.2.2. ; 3. etc.).

À part le titre général (en majuscule et gras), la hiérarchie du texte est limitée à trois niveaux de titres :

Les titres de niveau 1 sont en minuscule, gras, taille 12, espacement avant 12 et après 12.

Les titres de niveau 2 sont en minuscule, gras, italique, taille 12, espacement avant 6 et après 6.

Les titres de niveau 3 sont en minuscule, italique, non gras, taille 12, espacement avant 6 et après 6.

Le texte doit être justifié avec des marges de 2,5cm. Le style « Normal » sans tabulation doit être appliqué.

L'usage d'un seul espace après le point est obligatoire. Dans le texte, les nombres de « 01 à 10 » doivent être écrits en lettres (exemple : un, cinq, dix) ; tandis que ceux de 11 et plus, en chiffres (exemple : 11, 20, 250.000).

Les notes de bas de page doivent présenter les références d'information orales, les sources historiques et les notes explicatives numérotées en série continue. L'usage des notes au pied des pages doit être limité autant que possible.

Les passages cités doivent être présentés uniquement en romain et entre guillemets. Lorsque la citation dépasse 03 lignes, il la faut la présenter en retrait, en interligne 1, en romain et en réduisant la taille de police d'un point.

En ce qui concerne les références de citation, elles sont intégrées au texte citant de la façon suivante :

(Initiale (s) du prénom ou des prénoms de l'auteur ou des auteurs ; Nom de l'auteur ; Année de publication + le numéro de la page à laquelle l'information a été tirée.

### **Exemple :**

« L'innovation renvoie ainsi à la question de dynamiques, de modernisation, d'évolution, de

transformation. En cela, le projet FRAR apparaît comme une innovation majeure dans le système de développement ivoirien. » (S. Kamagate, 2013 : 66).

### **La structure des articles**

La structure d'un article doit être conforme aux règles de rédaction scientifique. Tout manuscrit soumis à examen, doit comporter les éléments suivants :

Un titre, qui indique clairement le sujet de l'article, rédigé en gras et en majuscule, taille 12 et centré.

Nom(s) (en majuscule) et prénoms d'auteur(s) en minuscule, taille 12.

Institution de rattachement de ou des auteur (s) et E-mail, taille 11.

Un résumé (250 mots maximum) en français et en anglais, police Times New Roman, taille 10, interligne 1,5, sur la première page.

Des mots clés, au nombre de 5 en français et en anglais (keywords).

Selon que l'article soit une contribution théorique ou résulte d'une recherche de terrain, les consignes suivantes sont à respecter

Pour une contribution théorique et fondamentale

Introduction (justification du thème, problématique, hypothèses/objectifs scientifiques, approches/méthodes), développement articulé, conclusion, références bibliographiques.

Pour un article qui résulte d'une recherche de terrain

Introduction, Méthodologie, Résultats et Discussion, Conclusion, Références bibliographiques.

N.B : Toutefois, en raison des spécificités des champs disciplinaires et du caractère transversal de la revue, les articles proposés doivent respecter les exigences internes aux disciplines, à l'instar de la méthode IMRAD pour les lettres, sciences humaines et sociales concernées.

### **Les illustrations : Tableaux, figures, graphiques, photos, cartes, etc.**

Les illustrations sont insérées directement dans le texte avec leurs titres et leurs sources. Les titres doivent être placés en haut, c'est-à-dire au-dessus des illustrations et les sources en bas. Les titres et les sources doivent être centrés sous les illustrations.

Les illustrations sont insérées directement dans le texte avec leurs titres et leurs sources. Les titres doivent être placés en haut, c'est-à-dire au-dessus des illustrations et les sources en bas. Les titres et les sources doivent être centrés sous les illustrations. Chaque illustration doit avoir son propre intitulé : tableau, graphique (courbe, diagramme, histogramme ...), carte et photo. Les photographies doivent avoir une bonne résolution.

Les illustrations sont indexées dans le texte par rappel de leur numéro (tableau 1, figure 1, photo 1, etc.). Elles doivent être bien numérotées en chiffre arabe, de façon séquentielle, dans l'ordre de leur apparition dans le texte. Les titres des illustrations sont portés en haut (en gras et en taille 12) et centrés ; tandis que les sources/auteurs sont en bas (taille 10).

Les illustrations doivent être de très bonne qualité afin de permettre une bonne reproduction. Elles doivent être lisibles à l'impression avec une bonne résolution (de l'ordre de 200 à 300 dpi). Au moment de la réduction de l'image originelle (photo par exemple), il faut veiller à la conservation des dimensions (hauteur et largeur).

La revue décline toute responsabilité dans la publication des ressources iconographiques. Il appartient à l'auteur d'un article de prendre les dispositions nécessaires à l'obtention du droit de reproduction ou de représentation physique et dématérialisées dans ce sens.

### **Références bibliographiques**

Les références bibliographiques ne concernent que les références des documents cités dans le texte. Elles sont présentées par ordre alphabétique des noms d'auteur.

Les éléments de la référence bibliographique sont présentés comme suit : nom et prénom (s) de l'auteur, année de publication, titre, lieu de publication, éditeur, pages (p.) occupées par l'article dans la revue ou l'ouvrage collectif.

- Dans la zone titre, le titre d'un article est généralement présenté en romain et entre guillemets, celui d'un ouvrage, d'un mémoire ou d'une thèse, d'un rapport, d'une revue ou d'un journal est présenté en italique.
- Dans la zone éditeur, indiquer la maison d'édition (pour un ouvrage), le nom et le numéro/volume de la revue (pour un article).
- Dans la zone page, mentionner les numéros de la première et de la dernière page pour les articles ; le nombre de pages pour les livres.
- Au cas où un ouvrage est une traduction et/ou une réédition, il faut préciser après le titre, le nom du traducteur et/ou l'édition (ex : 2<sup>de</sup> éd.).
- Pour les chapitres tirés d'un ouvrage collectif : nom, prénoms de ou des auteurs, année, titre du chapitre, nom (majuscule), prénom (s) minuscule du directeur de l'ouvrage, titre de l'ouvrage, lieu d'édition, éditeur, nombre de pages.
- Pour les sources sur internet : indiquer le nom du site, [en ligne] adresse URL, date de mise en ligne (facultative) et date de consultation.

### **Exemples de références bibliographiques**

Livre (un auteur) : HAUHOUOT Asseypo Antoine, 2002, Développement, aménagement régionalisation en Côte d'Ivoire, Abidjan, EDUCI, 364 p.

Livre (plus d'un auteur) : PETER Hochet, SOURWEMA Salam, YATTA François, SAWAGOGO Antoine, OUEDRAOGO Mahamadou, 2014, le livre blanc de la décentralisation financière dans l'espace UEMOA, Burkina Faso, Laboratoire Citoyennetés, 73 p.

Thèse : GBAYORO Bomisso Gilles, 2016, Politique municipale et développement urbain, le cas des communes de Bondoukou, de Daloa et de Grand-Lahou, thèse unique de doctorat en géographie, Abidjan (Côte d'Ivoire), Université de Cocody, 320 p.

Article de revue : KAMAGATE Sanaliou, 2013, « Analyse de la diffusion du projet FRAR dans l'espace Rural ivoirien : cas du district du Zanzan », Revue de Géographie Tropicale et d'Environnement, n° 2, EDUCI-Abidjan, pp 65-77.

Article électronique :

Fonds Mondial pour le Développement des Villes, 2014, renforcer les recettes locales pour financer le développement urbain en Afrique, [en ligne] (page consultée le 15 /07/2018)  
[www.resolutionsfundcities.fmt.net](http://www.resolutionsfundcities.fmt.net).



**N.B** : Dans le corps du texte, les références doivent être mentionnées de la manière suivante :  
Initiale du prénom de l'auteur (ou initiales des prénoms des auteurs) ; Nom de l'auteur (ou Noms des auteurs), année et page (ex. : A. Guézéré, 2013, p. 59 ou A. Kobenan, K. Brénoum et K. Atta, 2017, p. 189).

Pour les articles ou ouvrages collectifs de plus de trois auteurs, noter l'initiale du prénom du premier auteur, suivie de son nom, puis de la mention et "al." (A. Coulibaly et al, 2018, p. 151).

# Sommaire

1	<a href="#"><u>Aménagement Urbain Et Insécurité Dans La Ville De Daloa (Côte D'ivoire)</u></a> Auteur(s): DIABAGATE Abou, KAMAGATE Sanaliou, COULIBALY Amadou.....Page : 1-18
2	<a href="#"><u>Quand Le Recyclage Des Déchets Plastiques « Nourrit Des Bouches » A Ouagadougou : Cas Des Femmes De L'association Sachets Woogdba Ouagadougou Paagba (Swop)</u></a> Auteur(s): TENGUERI Yacouba, KABORE Wend Lasida Madeleine.....Page : 19-33
3	<a href="#"><u>Crise Anglophone Au Cameroun Et Codification Des Rapports De Force Au Prisme De La Consolidation De La Décentralisation</u></a> Auteur(s): MEDOU NGOA Fred Jérémie.....Page : 34-51
4	<a href="#"><u>L'ideologie De L'instruction Des Femmes Au Togo Sous La Colonisation (1884-1960)</u></a> Auteur(s): Agnélé LASSEY.....Page : 52-67
5	<a href="#"><u>Mécanismes Communautaires De Mobilisation De L'épargne Et Défis De L'inclusion Financière : Cas Des Associations Villageoises D'épargne Et De Crédit (Avec) Dans Le Département De Bongouanou</u></a> Auteur(s): N'DA Kouassi Pékaoh Robert.....Page : 68-80
6	<a href="#"><u>La Déportation Foncière Et La Saisie De L'agro-Pêcherie Comme Solution Au Conflit Foncier Intercommunautaire Des Peuples Du Logone Et Chari</u></a> Auteur(s): Jean Emmanuel MINKO.....Page : 81-92
7	<a href="#"><u>Fondement De L'ideale Gouvernance : La Perspective Africaine</u></a> Auteur(s): Alain Boulingui Moussavou.....Page : 93-102
8	<a href="#"><u>Radios Confessionnelles Et Promotion De La Coexistence Religieuse En Côte D'ivoire : Cas De La Radio Al Bayane Et La Radio Nationale Catholique (Rnc)</u></a> Auteur(s): SEY Henri Joël.....Page : 103-115
9	<a href="#"><u>Le Problème Du Fondement Naturel De La Justice Chez Aristote</u></a> Auteur(s): Nibaoué Edith DAH.....Page : 116-132
10	<a href="#"><u>La Fragilité Du Despote : Réflexion Philosophique Sur La Tyrannie À La Lumière Du Mvett De Daniel Assoumou Ndoutoume</u></a> Auteur(s): EKOME MFOULOU Jean-Parfait.....Page : 133-146

11	<a href="#"><u>Desacralisation De La Parole Comme Element De Fragilisation Du Pacte Social : Repenser Le Parler Dans L'espace Public Contemporain</u></a> Auteur(s): Lydie Christiane AZAB.....Page : 147-159
12	<a href="#"><u>L'éthique Des Technologies Et Le Développement Durable</u></a> Auteur(s): ABOUDOU Aïcha Stéphanie.....Page : 160-173
13	<a href="#"><u>« Le Phenomene D'alterite Dans Les Cours De Sdl En Contexte Francophone Et Plurilingue Gabonais ».</u></a> Auteur(s): Elza Kogou Nzamba.....Page : 174-193

**AMENAGEMENT URBAIN ET INSECURITE DANS LA VILLE DE DALOA  
(CÔTE D'IVOIRE)**

**URBAN PLANNING AND INSECURITY IN THE CITY OF DALOA  
(IVORY COAST)**

**DIABAGATE Abou**

Maître de Conférences, Equipe de Recherche Espace Système et Prospective (ERESP), Institut de Géographie  
Tropicale (IGT), Université Félix Houphouët-Boigny  
[aboudiaba76@yahoo.fr](mailto:aboudiaba76@yahoo.fr)

**KAMAGATE Sanaliou**

Maître de Conférences, Equipe de Recherche Espace Système et Prospective (ERESP), Institut de Géographie  
Tropicale (IGT), Université Félix Houphouët-Boigny  
[ksanaliou@yahoo.fr](mailto:ksanaliou@yahoo.fr)

**COULIBALY Amadou**

Maître-Assistant, Equipe de Recherche Espace Système et Prospective (ERESP), Institut de Géographie  
Tropicale (IGT), Université Félix Houphouët-Boigny  
[madougbon@yahoo.fr](mailto:madougbon@yahoo.fr)

**RESUME**

Avec la montée des crises sociales et militaro-politiques successives, la Côte d'Ivoire offrirait moins de garantie de sécurité. Aussi, l'insécurité est-elle devenue une donne avec laquelle les populations et les espaces doivent faire désormais face. Ainsi, les villes, quelque soit leur configuration et leur statut, sont devenues l'expression visible de cette situation d'insécurité comme c'est le cas avec la ville de Daloa située au Centre-ouest du pays. La présente contribution veut de ce fait montrer l'influence de la configuration spatiale de la ville sur l'insécurité. Pour atteindre cet objectif, la méthodologie s'est basée sur la recherche documentaire, l'observation directe du terrain et l'entretien. Les entretiens réalisés avec trente-deux (32) personnes ressources ont permis de recueillir les informations nécessaires sur la situation sécuritaire au sein de la ville. De plus, les données recueillies, traitées manuellement et numériquement, ont permis d'obtenir trois principaux résultats. D'abord, les résultats montrent que l'espace de Daloa se caractérise par une croissance démographique et une extension spatiale fulgurante, des enherbements par endroit, un réseau électrique insuffisant, une dégradation de la voirie et la présence des quartiers précaires. Ensuite, cette configuration de l'espace laisse percevoir diverses formes d'insécurité (les infractions contre les biens et les personnes, les incivilités), la présence des espaces à risque criminogène, la présence de fumeurs et de sites de prostitution. Enfin, la conjugaison de la configuration spatiale et des formes d'insécurité engendrent des effets notables sur les populations et l'essor de la ville.

**Mots clés :** Daloa, configuration spatiale, insécurité, formes, répercussions.

**Abstract**

With the rise of successive social and military-political crises, Côte d'Ivoire would offer less security guarantees. Insecurity has therefore become a game that people and spaces must now face. Thus, cities, whatever their configuration and status, have become the visible expression of this situation of insecurity as is the case with the city of Daloa located in the Central-West of the country. The present contribution aims to show the influence of the spatial configuration of the city on insecurity. To achieve this objective, the methodology was based on

documentary research, direct field observation and maintenance. Interviews with thirty-two (32) resource persons provided the necessary information on the security situation in the city. In addition, the data collected, processed manually and digitally, yielded three main results. First, the results show that the space of Daloa is characterized by a population growth and a rapid spatial extension, grassing in places, an insufficient electricity network, a degradation of the roads and the presence of precarious neighborhoods. Then, this configuration of the space reveals various forms of insecurity (offences against property and people, incivilities), the presence of criminogenic risk spaces, the presence of smoking rooms and prostitution sites. Finally, the combination of spatial configuration and forms of insecurity have significant effects on populations and the development of the city.

**Keywords :** Daloa, spatial configuration, insecurity, forms, repercussions.

## **Introduction**

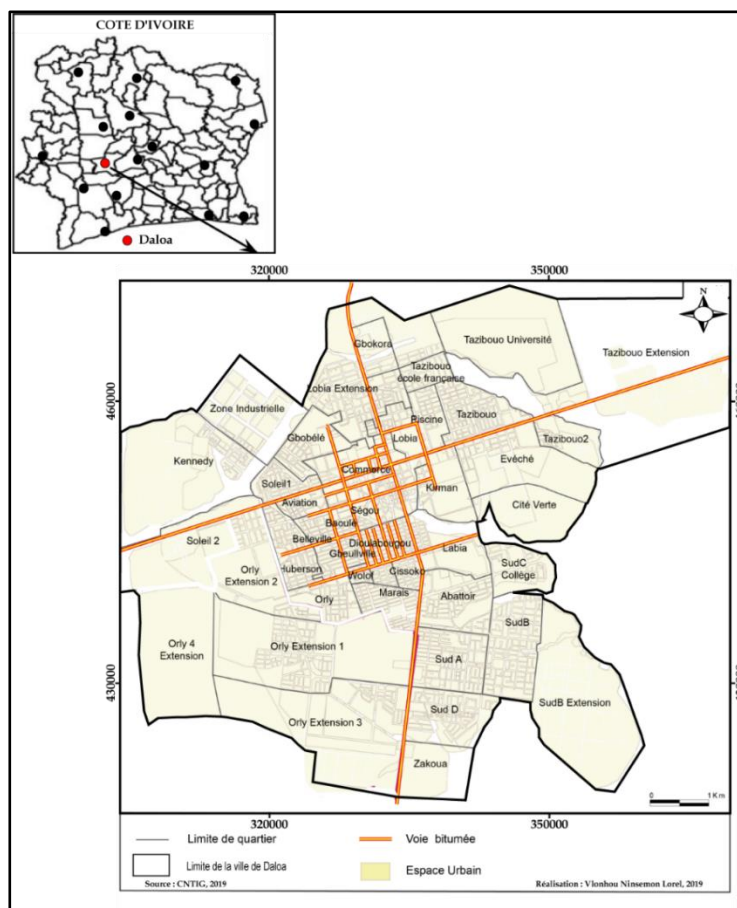
L'urbanisation est l'un des principaux phénomènes sociaux dont l'évolution accélérée touche à présent la planète toute entière. Cette situation est fortement perceptible dans les pays en développement, où les mégapoles enregistrent les taux de croissance urbaine les plus marqués (P. Tuo et al, 2016). En Côte d'Ivoire, depuis ces trois dernières décennies, l'urbanisation se déroule dans un contexte de crises et de déséquilibres majeurs (F. Soro et al, 2018 : 15). Véritable défi pour les pays en voie de développement, l'urbanisation est caractérisée par un rythme accéléré (34 %) qui n'a pu permettre la mise en place des conditions idéales pour son encadrement et donc sa maîtrise (Mafou et al, 2016 : 10). Les villes, sources d'emplois et de réussite, lieux de bon vivre, de créativité, sont sans cesse soumises à de grands flux migratoires (J. Veron, 2006 : 35). Sous l'effet de la pression démographique, les espaces urbains ivoiriens ne cessent de croître de jour en jour à un rythme incontrôlé et anarchique. Et cela, dans un contexte socioéconomique difficile depuis plusieurs années, marqué par une croissance démographique forte et une crise économique sévère avec pour conséquence la montée de la pauvreté, du chômage et de l'insécurité (T. Gogbé et P. Pottier, 2007 : 210).

Cette dernière, l'insécurité est vécue pratiquement dans toutes les villes ivoiriennes à des proportions et degrés différents. C'est le cas de la ville de Daloa située à la jonction de plusieurs axes routiers. Cette situation fait d'elle un carrefour important aussi bien pour le transport des marchandises que pour le transit de nombreux migrants qui fréquentent ces axes (G. Bolou, 2017 : 61). De ce fait, Daloa connaît un trafic routier intense et représente un véritable centre de commerce et de transport. Cette situation attire de nombreuses populations sur l'espace de la ville. Cet espace se caractérise par son site relativement accidenté, ses quartiers précaires, la pauvreté de sa population ainsi que le développement des activités informelles. Cependant, la configuration spatiale de la ville semble favoriser l'émergence de l'insécurité (G. Bolou, 2021 : 33). En effet, les nuits à Daloa sont de plus en plus terrifiantes car marquées par des cambriolages et agressions par des bandes d'adolescents composés d'une dizaine de personnes au plus dont des mineurs, semant la terreur dans les rues et ruelles (A. Konan, 2019 : 31). C'est au regard de cette situation qu'intervient cette étude qui veut montrer l'influence de la configuration spatiale de la ville sur l'insécurité. Ainsi, il s'agit de façon opérationnelle de décrire d'abord les caractéristiques spatiales de la ville de Daloa favorisant l'insécurité, ensuite de dégager les manifestations de celle-ci et enfin d'analyser les répercussions des différentes formes de l'insécurité.

# 1-Matériel et méthode

## 1-1-Présentation de la zone d'étude

La ville de Daloa est située dans la région du Haut-Sassandra à 383 Km d'Abidjan. Elle se trouve à la jonction de plusieurs axes routiers dont Abidjan-Guinée (Est-Ouest), San Pédro-Mali (Nord-Sud), Man-Abidjan et Odienné-San Pédro. C'est une ville carrefour qui compte plus de 257 277 habitants et 42 quartiers pour une densité de 6 754 hab./Km<sup>2</sup> (RGPH, 2014).



**Figure 1** : Localisation de la ville de Daloa

## 1-2-Approche méthodologique

La méthodologie utilisée pour une meilleure compréhension de l'étude s'appuie sur la recherche documentaire et l'enquête de terrain. La recherche documentaire a consisté à la consultation de nombreux documents se rapportant à l'insécurité dans les villes afin de circonscrire les contours du sujet, de renforcer et d'illustrer les différentes argumentations. De plus, l'insécurité étant un problème de société dont les cas sont parfois rapportés par les articles de presse, certaines informations ont été obtenues à partir des articles de presse (L'intelligent d'Abidjan, Le média citoyen, Djahéli de Dallas). Quant à l'enquête de terrain, elle a été menée suivant deux approches. D'une part, une observation in situ du terrain pour apprécier et décrire la configuration spatiale de la ville de Daloa comme facteur d'insécurité. A cet effet, des prises de vue ont été réalisées à l'aide d'un appareil photo numérique. Les coordonnées des zones à risque criminel, les fumeries et les lieux de prostitution ont été relevées au moyen d'un GPS.

D'autre part, des entretiens libres ont été effectués auprès de 32 personnes ressources de Daloa que sont : 03 agents de la police municipale, 03 chefs de services des différents commissariats de police, 02 responsable de santé, 10 leaders communautaires de la ville, 10 présidents des jeunes des quartiers ainsi que 04 veilleurs de nuit. Ces personnes ressources ont été choisies sur la base de leur ancienneté (2 ans minimum) dans la ville et leur connaissance des réalités sécuritaires de la ville. Les entretiens libres ont porté sur la situation sécuritaire de la ville, les facteurs spatiaux de l'insécurité, les formes courantes d'insécurité et les répercussions de l'insécurité sur une période de 03 mois mi-septembre à mi-octobre ; mi-décembre à mi-janvier et mi-juillet à mi-août). Les formes courantes d'insécurité qui prévaut dans la ville ont été obtenues à partir des statistiques policières 2015 à 2020 du district de police de Daloa. Les données recueillies, traitées manuellement et numériquement, ont permis d'obtenir des résultats qui s'articulent autour de trois axes majeurs : la configuration spatiale de la ville de Daloa, les manifestations des formes d'insécurité et les effets de cette insécurité sur les populations et l'essor de la ville.

## **2-Résultats**

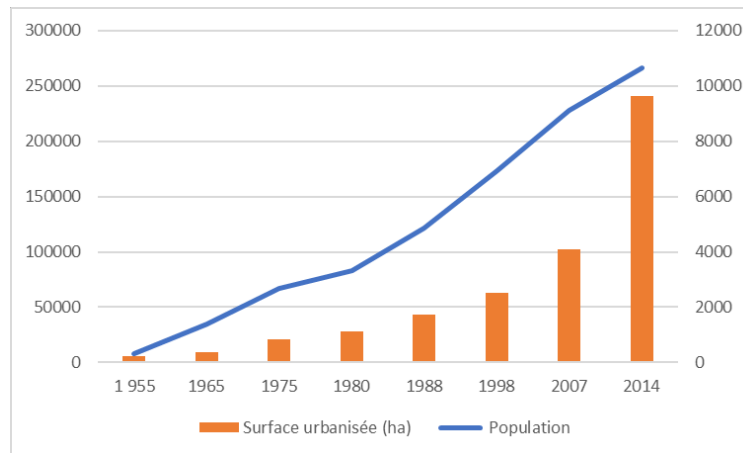
### **2.1-Une structuration urbaine favorable à l'insécurité**

Dans un espace urbain, on peut distinguer plusieurs facteurs de l'insécurité. Cependant, dans le cadre spécifique de Daloa, les enquêtes de terrain ont montré que la principale cause de l'insécurité est la configuration spatiale de la ville. Elle se caractérise une croissance démographique et une extension spatiale galopante, un espace urbain enherbé par endroit, un réseau électrique insuffisant, une dégradation de la voirie et la présence des quartiers précaires.

#### **2.1.1-Un étalement urbain accentuant l'insécurité**

La ville de Daloa, de par son poids démographique est la troisième plus grande agglomération de la Côte d'Ivoire. Sa croissance urbaine est essentiellement démographique avec une incidence directe sur la surface urbanisée. De 7 487 personnes en 1954, la population atteint 35 000 habitants en 1965 puis 66 837 habitants en 1975, 121 842 habitants en 1988, 163 575 habitants en 1998 et 245 360 habitants en 2014 (RGPH, 2014). Par ailleurs, la poussée démographique enregistrée dans la ville de Daloa s'est traduite par une extension de l'emprise urbaine. En effet, de 1905 au moment de l'installation du poste militaire de Daloa jusqu'en 1940, la ville se résumait en une tâche autour du poste militaire. Le site appartient aux autochtones bété de Gbeuligbeu (actuel Gbeuliville), Labia, Lobia et Tazibouo (D. Alla, 1991). A partir de 1940, l'extension spatiale de Daloa prend un tournant décisif avec l'arrivée du Gouverneur Sévérin Péraldi qui décide de créer une ville avec un centre et cinq quartiers : le quartier administratif, le quartier de logements de fonction au Sud du précédent, le quartier commercial de part et d'autre de la voie Nord-Sud, la zone d'activités industrielles sur la route de Man et le quartier dit « africain », limité au Sud par une zone basse marécageuse. Les propriétaires coutumiers ont « liquidé » leurs portions de terre pour faire face à des besoins ponctuels ou satisfaire des demandeurs (K. Yao, 2014). A partir de 1980, l'évolution de l'espace urbain de Daloa se dessine sur fond d'une bonne application du plan d'urbanisme directeur. La ville s'étend dans les directions Nord, Nord-Est, Nord-Ouest, Ouest, Sud-Ouest, Sud et Sud-Est par la création de nouveaux quartiers, la structuration des poches d'habitats

précaires ou leur reproduction sur des espaces non occupés (K. Yao et al., 2018 : 140). Ainsi, assiste-t-on à une forte occupation spontanée dans les secteurs Nord-Ouest et Sud-Est. L'extension spatiale de Daloa est surtout liée au développement de l'économie de plantation et au flux démographique de la crise militaro-politique de 2002. Bien que continue, l'évolution spatiale de Daloa se fait de façon irrégulière et ne met pas fin pour autant à la pénurie de logements que la ville connaît (K. Mafou et al, 2016 : 10). L'espace urbanisé est passé de 2 343 ha en 1980 à 3 623 hectares en 2017, avec une moyenne de 38,79 ha par an, soit un taux de croissance de 35,33 % (Cf, figure 2).



**Figure 2 :** Evolution de la population et de la surface urbanisée de Daloa  
(Source : INS, 2018, RGPH-1998 et 2014)

La croissance démographique et l'extension spatiale galopante aidant, on observe une forte densité qui s'évaluait à 67,72 hbts/ha pour une population urbaine estimée en 2014 à 245 360 habitants (RGPH, 2014). Les répercussions directes de cette forte densité doublée de la promiscuité sont la dégradation du climat sécuritaire. La ville connaît à cet effet, une insécurité de plus en plus grandissante avec des cambriolages, des vols à mains armées, des assassinats, des viols, toutes sortes de violence qui mettent à mal la tranquillité de la population. Selon les sources policières, le niveau de sécurité s'est détérioré avec cette situation car les criminels profitent de l'extension pour développer leurs activités d'insécurité. De plus, il est difficile de définir avec exactitude le nombre de personnes dans les zones centrales et d'extension ; ce sont autant de facteurs qui militent en faveur de l'insécurité dans la ville.

### **2.1.2-Un espace urbain permanentement enherbé par endroit, source d'insécurité**

L'espace urbain de Daloa est enherbé par endroit et clairement visible sur un quart des quartiers de la ville. Cet enherbement permanent affecte considérablement la sécurité des personnes et des biens car ces hautes herbes sont des lieux de cachette des délinquants. Cette végétation constitue souvent des espaces agricoles urbains. Elle comprend essentiellement des plantations de maïs, de manioc, de bananes, de patates et de légumes au sein de la ville. Les enquêtes de terrain ont permis de repérer une trentaine de petits champs disséminés à travers tous les quartiers surtout les quartiers précaires. Cette agriculture est pratiquée aussi bien sur des terrains privés non bâtis, des bâtiments inachevés et les espaces situés sous les lignes de hautes tensions électriques. Ces espaces touffus, sombres par endroits sont des lieux de cachette des malfrats. Ils s'y dissimulent et par l'effet de surprise bondissent sur les passants pour les



dépouiller de leurs biens. La photo ci-dessous montre un espace enherbé au sein de la ville de Daloa.



**Photo 1** : Espace enherbé au quartier Gokora Extension

(Clichet : Diabagaté, 2022)

### 2.1.3- Une faible couverture de l'éclairage public

La ville de Daloa est alimentée en électricité par la Compagnie Ivoirienne d'Electricité (CIE). Certains quartiers tels que Orly 1, Petit Zakoua, Sapia ne sont pas totalement éclairés. Bien que bénéficiant d'un réseau d'électricité, ils sont très peu alimentés en énergie. Ils sont régulièrement l'objet de coupures de courant. Certains habitants (30 %) accèdent à l'électricité sans pour autant posséder de compteur (M. Coulibaly, 2016). Dans les quartiers périphériques, plusieurs ruelles manquent d'éclairage la nuit. L'écart observé entre l'accès à l'électricité et le branchement au réseau de la CIE indique l'importance de branchements anarchiques dans certains quartiers, ce qui impacte négativement la qualité de l'énergie distribuée et expose également la population à des risques d'accidents électriques. Dans les quartiers Orly Extension 3 et Orly 1, un seul poteau électrique est disponible pour un ensemble de 10 îlots et des branchements anarchiques. Il éclaire faiblement le quartier, ce qui permet aux délinquants d'opérer en toute sérénité (Planche photo 1).



**Planche Photo 1** : Quartiers insuffisamment éclairés et dotés de branchements anarchiques

(Crédit photo : Diabagaté 2022 et Coulibaly, 2016)

#### **2.1.4- Une dégradation de la voirie, préjudiciable à l'intervention des forces de l'ordre**

Les voies de communication sont constituées essentiellement de réseau routier. Ces voies de circulation sont créées à la suite des lotissements parce qu'elles sont délimitées par les îlots. Selon le Directeur des services techniques de la mairie, le réseau de voirie communale a une longueur totale de 501,09 km. La voirie revêtue en bon état est longue de 23,52 km, celle non revêtue de mauvais état a une longueur de 254,6 km et la voirie non aménagée est de 199,09 Km. Selon les statistiques du service technique de la mairie : 90,5% de la voirie totale est en mauvais état ou non aménagée et 9,5% seulement est bitumée dont la moitié est en mauvais état. La voirie de la ville connaît une dégradation très avancée. Il représente un domaine de désordre urbain permanent. En effet, les rues des quartiers sont pour la plupart impraticables à cause des ménages qui y éliminent les eaux usées. Dans les quartiers précaires 43,9 % des ménages ont recours à la rue ou à des terrains vagues pour éliminer les déchets liquides des toilettes. Quant aux eaux pluviales, elles envahissent les voies rendant la circulation des véhicules très difficile. Par ailleurs, les routes au sein des quartiers sont par endroit parsemées de « nids de poules ». D'autres voies en terre sont fortement dégradées du fait de l'action de l'érosion (Photo 2). Une telle situation qui rend difficile et empêche les patrouilles policières dans les quartiers.



**Photo 2 :** Voie en terre au quartier Gokora extension  
(Crédit photo : Bolou, 2021)

#### **2.1.5-la prolifération des quartiers précaires, refuge des bandits**

A l'instar des villes en pays en voie de développement, la ville de Daloa est dotée de quartiers précaires. Ces quartiers sont dépourvus d'équipements et de services urbains. C'est-à-dire qu'il n'y a presque pas de voirie, une insuffisance de réseaux d'adduction d'eau et d'assainissement, pas d'électricité, une absence de structures sanitaires et éducatives, une inexistence de collecte d'ordures ménagères (D. Gouaméné, 2021 : 13). Ces quartiers sont disséminés dans tous les secteurs de la ville et juxtaposés aux quartiers nouvellement lotis. Ce type d'habitat se rencontre principalement aux quartiers Orly 2, Orly 3, Orly extension 4 (Plateau), Soleil 2, SUD B extension, Tazibouo 2 et Tazibouo Extension et Zakoua 2 (M. Coulibaly, 2016). Ce sont des constructions spontanées ou non, implantées de façon illégale et localisées souvent hors des lotissements administratifs. Ces quartiers sont les lieux de résidences des populations moins nanties et défavorisées. Cette situation de pauvreté rend non seulement la vie pénible, mais

favorise le développement de certains comportements sociaux spécifiques dans ces quartiers précaires tels que le banditisme, la délinquance. Par ailleurs, du fait de la proximité des quartiers précaires aux quartiers résidentiels, les délinquants trouvent un terrain fertile pour opérer. Ainsi, ces quidams n'ont aucun scrupule à violer la loi au vu et au su de tous. Au point qu'aujourd'hui, il ne se passe pas une nuit sans qu'un cas d'agression ne soit signalé dans les quartiers précaires de Daloa (Planche photo 2).



**Planche photo 2 : Habitat précaire au quartier Tazibouo 2 et Orly 2**

(Crédit photo : Coulibaly, 2020)

## **2.2-Les manifestations de l'insécurité en fonction des quartiers de la ville**

L'insécurité dans la ville de Daloa se manifeste dans ses différentes formes. Elle est aussi reconnue par ses indicateurs que sont la présence des espaces à risque criminel, des fumeries et des sites de prostitution.

### **2.2.1-Des formes courantes d'insécurité plus répandues dans les quartiers précaires**

La ville de Daloa enregistre trois formes courantes d'insécurité : les atteintes contre les biens ou à la propriété, les atteintes aux personnes et les incivilités. Chacune de ces formes d'insécurité présente des caractéristiques particulières, distinctes et sont observées dans tous les quartiers de la ville. Les atteintes contre les biens ou à la propriété concernent les vols (vols simples, les vols à la tire, les vols à main armée ou en association d'objets divers (les bouteilles de gaz, les téléphones portables, les sacs à mains, les bijoux, l'argent, les effets vestimentaires) exercés principalement dans les lieux publics (marchés, trottoirs, lieux de culte, abords des restaurants-maquis...). S'agissant des atteintes à l'intégrité physique ou atteintes aux personnes, elles se rapportent aux infractions causant des traumatismes, des blessures physiques et même la mort. Elles couvrent également les coups et blessures volontaires, les violences et voies de fait, les agressions de personnes à l'arme blanche ou à l'arme à feu, les homicides volontaires et involontaires, les meurtres. En ce qui concerne les incivilités ou atteintes à l'ordre public et aux bonnes mœurs, elles sont le produit des comportements asociaux des populations. Ce sont entre autres, les bruits des maquis, les tapages nocturnes, les violences entre voisins de cours, les agressions verbales, les bagarres rangées entre gangs de jeunes rivaux et la prostitution (PASU, 2015). L'addition des statistiques des formes

d'insécurité déclarées dans les commissariats de police de Daloa de 2015 à 2020 a permis d'obtenir 25 % des infractions contre les personnes, 14 % des infractions économiques, 61 % des infractions contre les biens et 16 % des incivilités (Tableau 1).

Tableau 1 : Répartition des formes d'insécurité courantes à Daloa

Les formes d'insécurité	Proportion (%)
Infractions contre les personnes	25
Les infractions économiques	14
Infractions contre les biens	61
Incivilités	16
<b>Total</b>	<b>100</b>

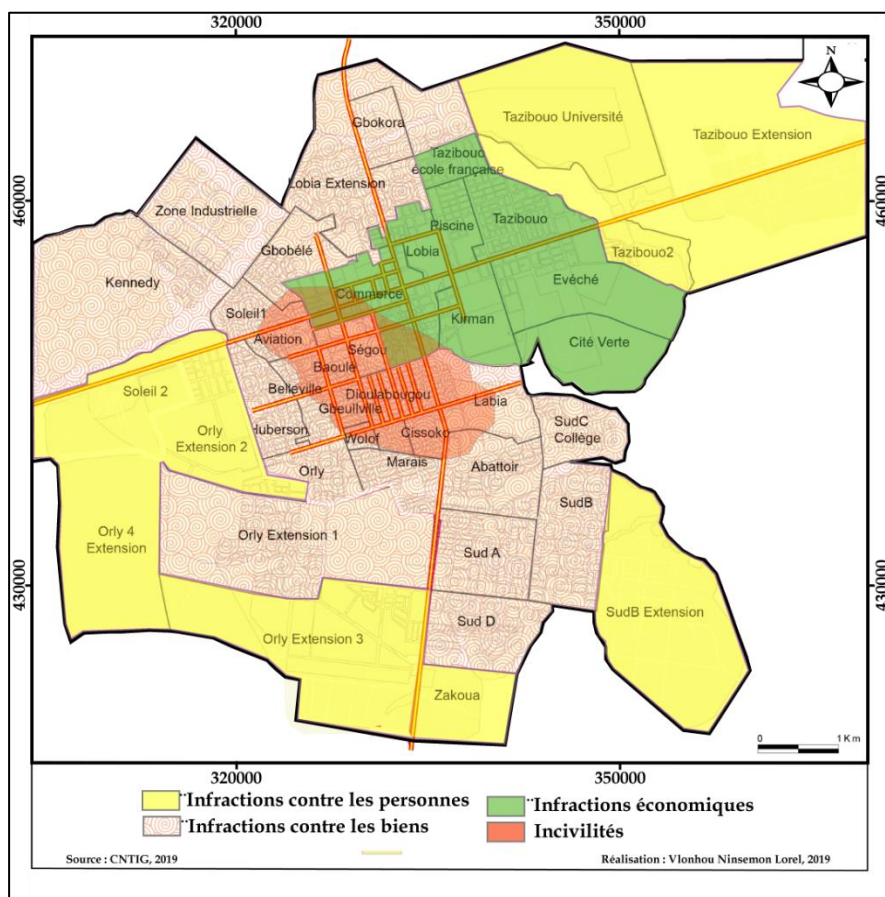
Source : Statistique du District de Police de Daloa de 2015 à 2020

Ces quatre formes d'insécurité susmentionnées se déclinent en plusieurs infractions constatées dans la ville de Daloa. Les plus récurrentes sont : les vols simples, les agressions de personnes. Les vols simples sont souvent appelés les vols à la tire. A Daloa, ce type d'infraction est le plus fréquent (59,3 %) et est perpétré dans tous les quartiers. Les voleurs procèdent par la violence, en arrachant les objets de valeur des individus. En ce qui concerne les agressions de personnes, les victimes se font dérober bijoux, sacs, cellulaires et argent. Cette forme de délit est fréquente dans tous les sous-quartiers. Par ailleurs, dans la ville de Daloa, les balades dans les quartiers pendant la nuit sont devenues des activités à risque car elles exposent les personnes à la merci des malfrats. Les nuits sont de plus en plus terrifiantes car des bandes d'adolescents composées d'une dizaine de personnes au plus, dont des mineurs sèment la terreur dans les rues et ruelles de la ville. La photo ci-dessous présente des délinquants mineurs arrêtés par la police à Daloa.



**Photo 4 :** Délinquants mineurs arrêtés par la police à Daloa  
(Crédit photo : Djahéli de Dallas, 2020)

Au regard de la spécificité des formes d'insécurité en fonction des quartiers, la figure 3 vient mettre en exergue la répartition spatiale de ces formes.



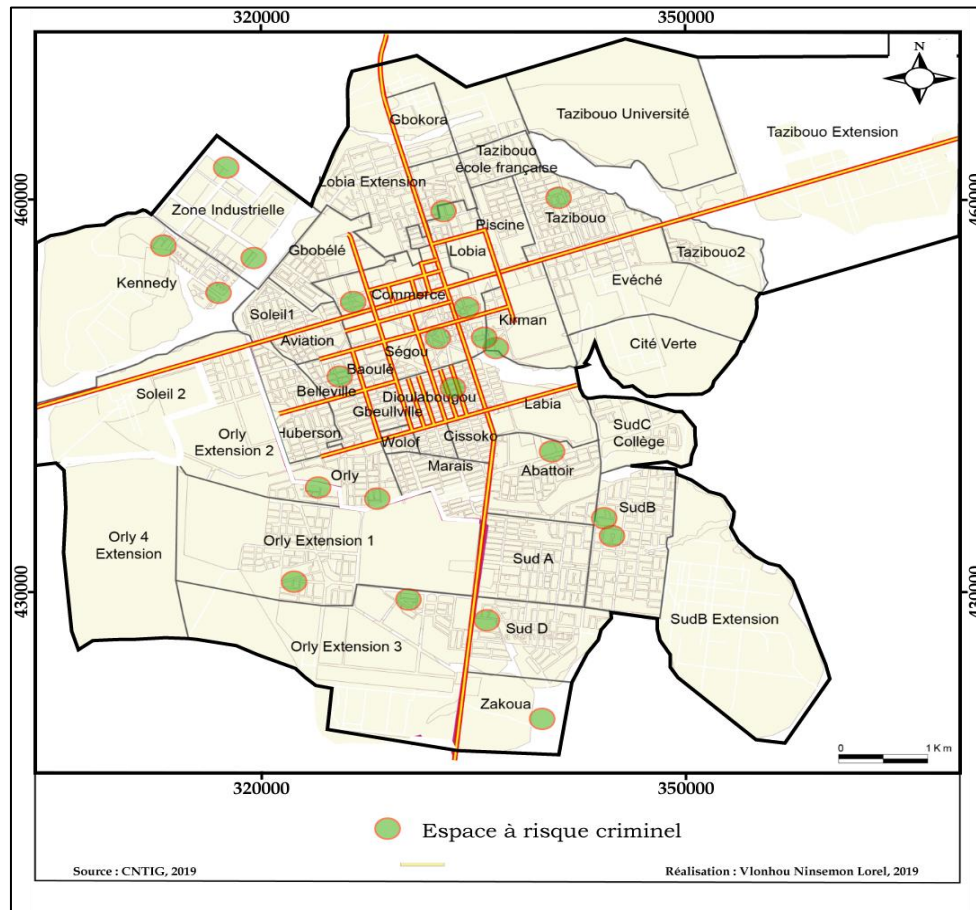
**Figure 3 :** Répartition spatiale des formes d’insécurité selon les quartiers à Daloa

Cette figure montre que les quartiers situés à la périphérie de la ville enregistrent beaucoup plus d’infractions contre les personnes. Ces quartiers sont essentiellement précaires, et abrite la majorité des délinquants de la ville. Par ailleurs les quartiers centraux sont connus pour être des endroits où les infractions contre les biens, les infractions économiques et les incivilités se produisent plus. En effet, les quartiers centraux de la ville de Daloa referment la plupart des marchés et les quartiers résidentiels.

### 2.2.2-Des espaces criminogènes à l’intérieur des quartiers de la ville

L’insécurité se manifeste aussi par la présence des espaces spécifiques connus pour être des repères de délinquants. A cet effet, la voie principale qui mène au quartier Soleil 1 occupe la première place. Mal éclairée, cette voie est le lieu privilégié des délinquants. C’est une zone d’insécurité très redoutée par la population et bien connue des policiers. De plus, les quartiers centraux de la ville de Daloa regroupent des espaces à risques criminels bien connu de la population et des services de police. Que ce soit pendant la nuit ou même en pleine journée, ces quartiers centraux restent une zone criminogène redoutée et abritent la majorité des marchés de Daloa et par conséquent une présence de biens à acquérir de façon illicite. A cet effet, les délinquants ne se font pas prier en dépouillant et en agressant les commerçants. Des crimes crapuleux y sont commis par les quidams. A l’instar des quartiers centraux, les quartiers périphériques tel que le quartier Gokora, le secteur situé derrière l’école française est un espace criminogène. Les agressions et les vols par effraction ont lieu tous les jours. Les habitants de

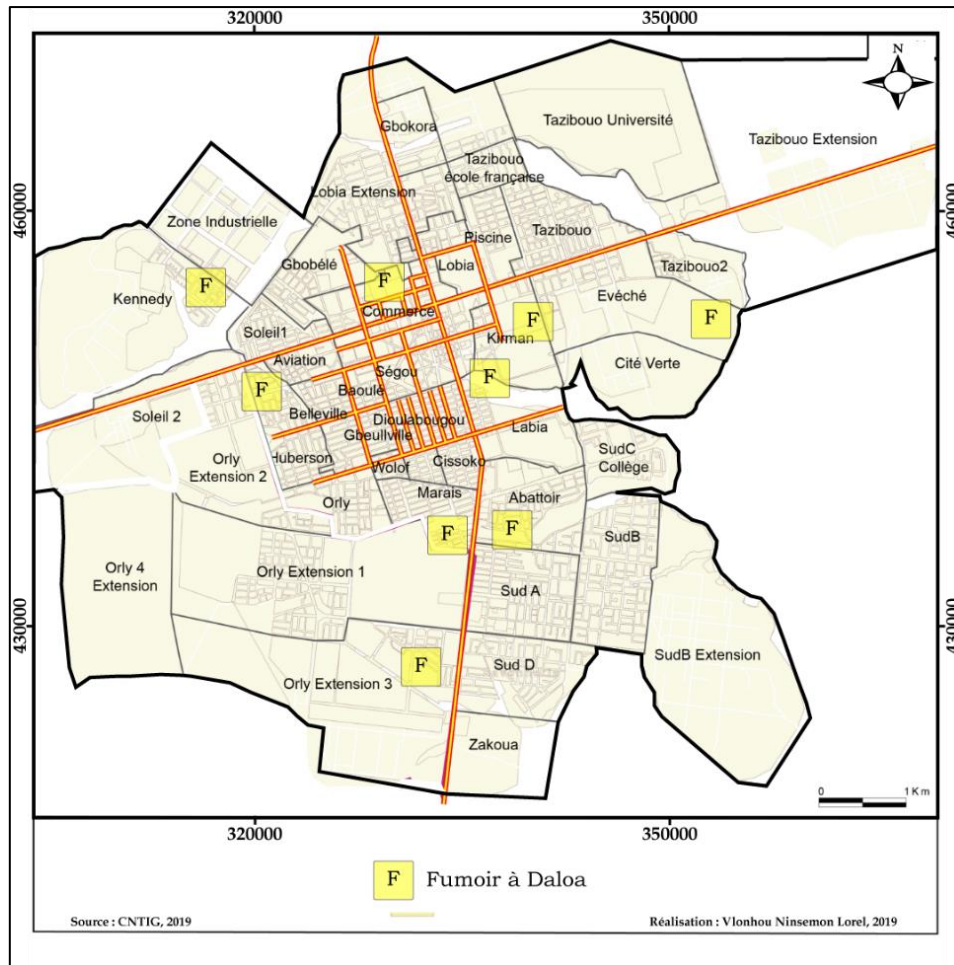
ce secteur sont terrifiés par la récurrence des actes criminels. Dans la vallée située entre les sous-quartiers Soleil 1 et 2, l'espace est transformé en gîte par les délinquants. Ceux-ci s'y adonnent à des trafics de tout genre et les agressions sont quasi-quotidiennes. Ce constat a permis d'établir une répartition des zones criminogènes de la ville (Cf. figure 4).



**Figure 4 : Cartographie des espaces à risque criminel à Daloa**

### 2.2.3-La developpement des fumeries au sein de la ville

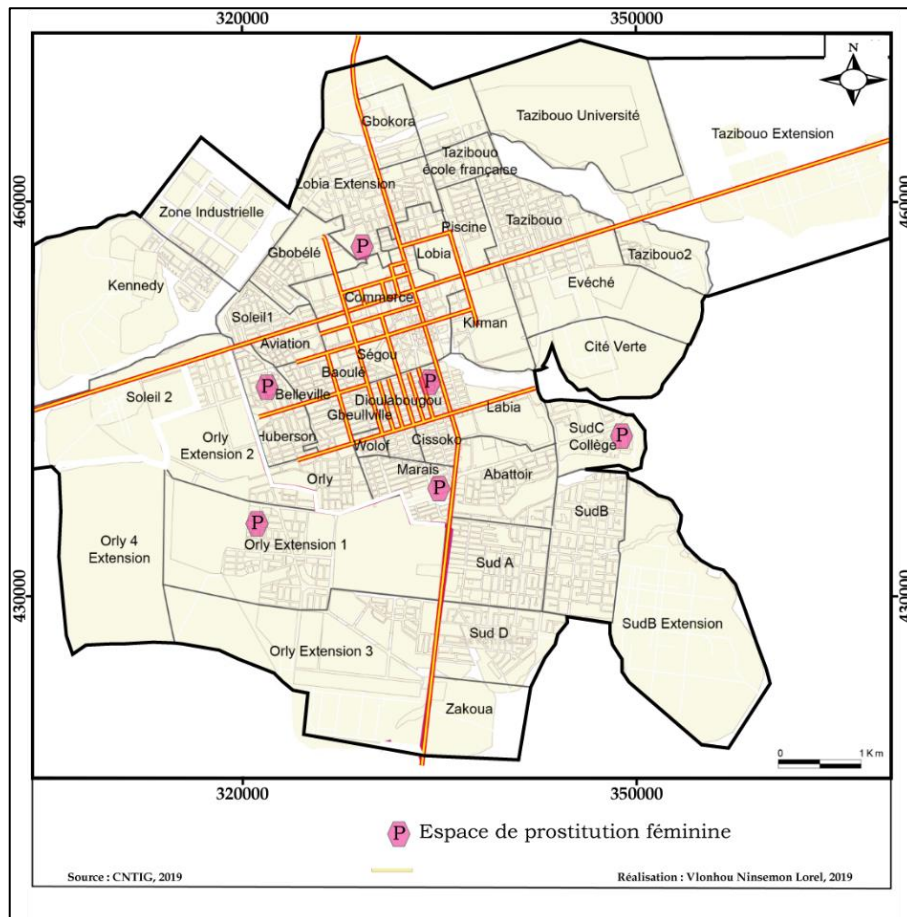
La ville de Daloa abrite aujourd'hui une population consommatrice de stupéfiants. La vente et la consommation de la drogue, ainsi que les comprimés illicites sont largement répandues à telle en enseigne que Daloa est en passe de devenir la première ville du Centre-Ouest ivoirien touché par cette activité illicite (A. Konan, 2019 : 31). Des lieux semi-clandestins où se pratique la vente et la consommation de la drogue ont vu le jour depuis plusieurs années, ils sont connus sous le nom de « *fumoir ou fumeries* ». Ces fumeries sont un véritable obstacle à la sécurité des personnes et des biens car partout où elles sont implantées, les agressions sont quasi-quotidiennes et les victimes sont légions. La figure 5 ci-après présente la répartition spatiale des fumeries dans la ville de Daloa.



**Figure 5 : Répartition spatiale des fumeries à Daloa**

### **2.2.4-Le Centre-ville : un espace de prostitution**

Dans la ville de Daloa, précisément dans sa partie centrale, la prostitution est une activité beaucoup prisée par la population en majorité la gent féminine. Elles exercent cette activité dans des lieux bien connus par la population locale. Les filles âgées de 15 à 35 ans venues de diverses régions de la Côte d’Ivoire et mêmes des pays limitrophes tels que le Ghana, le Libéria ou le Nigéria se prostituent à Daloa. Selon ces filles, la ville de Daloa est un espace où circulent de l’argent. De ce fait les clients sont nombreux et elles font d’énormes bénéfices dans ce métier. Cependant, les lieux de prostitution dans la partie centrale de la ville sont des espaces où règne l’insécurité. Les infractions contre les personnes et les incivilités sont les formes d’insécurité les plus courantes dans ces lieux. Les bagarres ensanglantées entre prostituées ou entre prostituées et clients ainsi que les incivilités telles que les injures, les tapages et bruits nocturnes, les menaces sont monnaie courante en ces lieux. La figure 6 ci-dessous présente la répartition spatiale des zones de prostitution à Daloa.



**Figure 6 : Répartition spatiale des lieux de prostitution à Daloa**

### 2.3-Les répercussions de l'insécurité sur la santé des citoyens

L'insécurité à Daloa, a plusieurs répercussions ressentis tant par la population que par les autorités étatiques et locales. Cependant, dans le cadre restreint de ce travail scientifique deux principales répercussions ont été retenues.

#### 2.3.1-Amplification des traumatismes psychologiques et Infections Sexuellement Transmissible (IST) dans la ville de Daloa

A bien des égards, l'insécurité contribue à la propagation de certaines maladies dont l'une des plus préoccupantes est le VIH/SIDA. Les cas de contaminations suite aux viols, à la prostitution et la toxicomanie sont à prendre en compte. Selon, l'un des responsables du centre de santé interrogé lors des enquêtes de terrain, plusieurs femmes ont été déclarées séropositives au test de dépistage du VIH/SIDA au sein du centre de santé au cours de 2015 à 2020. Parmi elles, figurent en grand nombre celles contaminées suite à des actes de viol. Cependant, comme le viol est un acte délicat à connotation honteuse dans la société traditionnelle, les victimes n'ont pas toujours le courage de le déclarer soit au service de santé, soit au commissariat de police.

Outre les maladies, il y a aussi des traumatismes psychiques et psychologiques et mêmes des troubles psychiatriques causés par la criminalité et autres faits d'insécurité surtout chez les victimes. Pour ce qui est des traumatismes psychiques et psychologiques, l'agression criminelle provoque un choc émotionnel chez la victime. Ce choc peut par exemple survenir à la suite des agressions physiques et sexuelles. La santé physiologique et mentale de la victime



risque de d'être perturbée. C'est le cas de certaines victimes de l'insécurité à Daloa qui se sont rendues au Centre Hospitalier Régional pour se faire soigner. Selon les responsables du centre de santé, les traumatismes psychiques se manifestent chez certains patients par la paranoïa (psychose chronique caractérisée par des délires). En plus de la paranoïa, les traumatismes psychiques se manifestent aussi chez certains patients par la phobie (peur, ou crainte angoissante liée à certains actes, certaines situations ou certaines idées). Certes, des chiffres officiels n'ont pas pu être obtenus cependant, selon nos interlocuteurs de la santé sur le terrain ces différents cas deviennent de plus en plus récurrents à Daloa.

### **2.3.2-Les blessures corporelles et les meurtres dans les quartiers de la ville**

Les répercussions de l'insécurité en général et au niveau sanitaire en particulier sont énormes. En ce qui concerne le cas spécifique de Daloa, les agressions, les viols et les coups ont engendré de profondes blessures corporelles chez les victimes. Adolescents, adultes et vieillards ne sont guère épargnés. Les personnes les plus exposées sont les gérants de cabines téléphoniques, les gérants des points de vente (MTN, Moov, Orange money), les gérants des kiosques à café, des maquis et des bars ainsi que les commerçants, les vendeurs ambulants de médicament chinois etc. En sommes, les victimes sont majoritairement des personnes qui ont fréquemment de l'argent sur eux, comme ceux exerçant les métiers susmentionnés. Le drame survient lorsqu'ils refusent d'obtempérer ou de donner la recette ou selon la simple volonté des quidams malgré la main basse qu'ils font sur la recette. Même, le corps enseignant n'est pas épargné par les malfrats de Daloa. Le dernier fait en date est celui d'une professeure d'Epreuve Physique et Sportive du Lycée Moderne 3 de Daloa tailladée à la machette par des bandits (Photo 5).



**Photo 5 :** Vue d'une victime de blessure corporelle à Daloa  
(Crédit photo : Le CITOYEN, 2019)

D'autres personnes moins chanceuses trouvent la mort des suites des coups et blessures. C'est le cas d'un commerçant ambulant de médicaments chinois dont le corps sans vie et en état de putréfaction a été découvert sous le pont d'un bas-fond au quartier Kennedy (Photo 6).



**Photo 6 :** Vue d'un corps sans vie découvert sous un pont au quartier Dallas  
(Crédit photo : L'intelligent d'Abidjan, 2019)

#### **2.4-L'adoption de mesures de protection dans la construction des habitations**

La situation sécuritaire précaire à Daloa a fait naître un besoin de protection qui passe souvent par la construction des clôtures autour des maisons afin de se protéger des éventuels délinquants. Ces clôtures sont des manifestations visibles du sentiment d'insécurité des habitants et une ferme volonté d'échapper aux délinquants. En fonction des moyens économiques de la population, les clôtures autour des maisons sont construites. Certains n'ont pas les moyens suffisants pour construire des habitats de haut standing avec des systèmes de sécurité de pointe, ils préfèrent alors construire des clôtures simples avec des portes de plus en plus sophistiquées. Les portails ou les portes en bois des cours communes ouvertes ou fermées ont pour la majorité été remplacés par du métal. Les maisons de haut-standing sont majoritaires (72 %) dotées de clôture assez haute et de portail en métal pour se protéger des maraudeurs et des malfrats (Cf. Photo 7).



**Photo 7 :** Vue d'une cours dotée d'une clôture et d'un portail en métal  
au quartier Kennedy (Crédit photo : Coulibaly, 2014)

S'agissant des fenêtres, des antivols ont été placés pour assurer la quiétude des ménages. L'avantage des antivols aux fenêtres est qu'ils rendent difficile ou quasiment impossible les vols par effraction des fenêtres. La photo ci-dessous présente un antivol à une fenêtre au quartier Dioulabougou (Cf. Photo 8)



**Photo 8 :** Antivol à une fenêtre au quartier Orly  
(Crédit photo : Vlonhou, 2018)

## **Conclusion**

Cette étude qui se voulait de montrer l'influence de la configuration spatiale de la ville sur l'insécurité a présenté trois principaux résultats. D'abord, l'espace urbain de Daloa se caractérise une croissance de la population. Elle s'est accompagnée d'une pression sur les espaces urbain et péri-urbain. Les villages initialement situés en périphérie, sont aujourd'hui intégrés à la ville. L'espace urbain de Daloa est enherbé par endroit. Cela affecte considérablement la sécurité des personnes et des biens car ces hautes herbes sont des lieux de cachette des délinquants. De plus le réseau électrique insuffisant et plusieurs ruelles manquent de lumière dans les quartiers périphériques ce qui permet aux délinquants d'agresser en toute sérénité. Les routes au sein des quartiers sont par endroit parsemées de 'nids de poules'. D'autres voies en terre sont fortement dégradées du fait de l'action de l'érosion. Ce qui empêche les patrouilles policières dans les quartiers. La population la plus pauvre a trouvé refuge dans les quartiers précaires en pleine croissance à Daloa. Cette pauvreté rend non seulement la vie pénible, mais favorise le développement de certains comportements sociaux spécifiques dans ces quartiers précaires (le banditisme, la délinquance). Ensuite, cette insécurité à Daloa se manifeste par les atteintes aux biens, aux personnes et par les incivilités. La ville enregistre également des fumeries, des zones criminogènes et des lieux de prostitution avec leur cortège d'incivilités (bagarres, tapage nocturnes, injures, etc.). Enfin, les répercussions de cette insécurité sont variées et se présentent à divers niveaux : au niveau de la santé des victimes et au niveau de l'adoption des techniques de protection par les populations. Au niveau de la santé des victimes il s'agit des cas de traumatismes psychologiques et des infections sexuellement transmissibles ainsi que des blessures corporelles et des meurtres. En ce qui concerne les techniques de protection adoptées par les populations, cela passe souvent par la construction des clôtures autour des maisons, les portails en métal, les antivols aux fenêtres. L'avantage des antivols aux fenêtres est de rendre difficile ou quasiment impossible les vols par effraction par les fenêtres. Les résultats obtenus dans cette étude répondent à l'objectif assigné et serviront de boussole aux autorités pour les prises de décisions opérationnelles afin de circonscrire ce fléau qui trouble la quiétude des populations.

## **Bibliographie**

**ALLA Della André**, 1991, Dynamisme de l'espace péri-urbain de Daloa, étude géographique, Thèse de Doctorat 3ème cycle, Université d'Abidjan - Cocody, IGT, 453 p.

**BOLOU Gbitry Abel**, 2021, *Etalement urbain et accès aux services socio-collectifs dans la ville de Daloa (Centre-Ouest de la Côte d'Ivoire)*, Revue scientifique spécialisée en Géographie, Université Jean Lorougnon Guédé, numéro 005, décembre 2021 ISSN 2707-5028, pp. 26-46

**BOLOU Gbitry Abel**, 2017, « *Activités économiques informelles à l'assaut des quartiers planifiés des zones d'extension de Daloa (Centre-ouest de la Côte d'Ivoire)* », In "Lonniya " Revue du Laboratoire des Sciences Sociales et des Organisations, pp. 51-71

**COULIBALY Moussa**, 2016, *Dégradation de l'environnement et santé à Daloa*, Thèse unique de Doctorat en Géographie, Université Félix Houphouët-Boigny, 350 p.

**GOUAMENE Didier-Charles, Kouakou David BRENOUM, 2019** : « *Croissance urbaine et filières de promotion foncières à Daloa : entre légalité et illégalité* », In Valéry AKOU LOBA et Abel Gbitry BOLOU, *La problématique du développement dans l'ouest de la Côte d'Ivoire*, Abidjan, Archives Nationales de Côte d'Ivoire, pp. 351-366

**DJAHELI De Dallas**, 2019, Le site d'infos en ligne à Daloa, publié le 11/12/2019

**REGISTRE DES INFRACTIONS ET CRIMES**, 2015, 2016, 2017 et 2018, 2020), *District de police de Daloa*, Abidjan-Côte d'Ivoire.

**ENVI**, 2015, *Enquête sur le niveau de vie des ménages en Côte d'Ivoire*, Institut National de la Statistique, Profil de pauvreté, 91 p.

**ESSO Emmanuel**, 2016, *Collecte et traitement de données d'enquête*, Support de cours, Institut de Géographie tropicale, Master 1 de recherche, 62 p.

**FORUM IVOIRIEN POUR LA SÉCURITÉ URBAINE**, 2015, Guide pratique et méthodologique du maire, Politiques locales de prévention concertées, intégrées et durables, Abidjan-Côte d'Ivoire, 130 p.

**GOGBE Téré et POTTIER Patrick**, 2007, *Atouts et contraintes de développement d'une ville côtière emblématique ; le cas de Grand-Bassam*, Géographie du littoral de Côte d'Ivoire, Éléments de réflexion pour une politique de gestion intégrée, pp. 203-218

**GOUAMENE Didier-Charles**, 2021, *Incidences socio-spatiales de la crise de logements à Daloa, une ville du Centre-Ouest de la Côte d'Ivoire*, DaloGéo, revue scientifique spécialisée en Géographie, Université Jean Lorougnon Guédé, numéro 005, décembre 2021, ISSN 2707-5028, pp. 1-20.

**INSTITUT NATIONAL DE LA STATISTIQUE**, 2014, *Annuaire des statistiques démographiques et sociales de Côte d'Ivoire*, Institut National de la Statistique, Côte d'Ivoire, 153 p.

**KONAN Amani Fulgence**, 2019, *L'espace urbain de Daloa, un cadre spatial propice aux errements des gamins*, Revue scientifique spécialisée en Géographie, Université Jean Lorougnon Guédé, numéro 005, décembre 2019 ISSN 2707-5028, pp. 26-46

**L'INTELLIGENT D'ABIDJAN**, 2019, Daloa : le chef de la police municipale découvre le corps de son fils en état de putréfaction, publié le 23/07/2019

**Le CITOYEN**, 2019, Violences scolaires, des enseignant(e)s humilié(e)s et tailladé (e)s, le CNSER interpelle le gouvernement, publié le 24 décembre

**MAFOU Kouassi Combo, GOHOUROU Florent et OURA Kouadio Raphael**, 2016, « Croissance démographique et consommation des espaces périphériques de la ville de Daloa (centre-ouest ivoirien) », In *Revue internationale de recherches et d'études pluridisciplinaires*, N° 24 –Décembre-, pp. 7-20

**PROGRAMME D'APPUI A LA SECURITE URBAINE**, 2015, Guide pratique et méthodologique du maire, Politiques locales de prévention concertées, intégrées et durables, Abidjan-Côte d'Ivoire, 127 p.

**SORO Ferelaha Fatoumata, DIABAGATE Abou, COULIBALY Amadou, GOGBE Téré**, 2018, *L'impact spatial des activités à la ferraille d'abobo (Abidjan, Côte D'ivoire)* Revue Ivoirienne de Géographie des Savanes, Numéro 4 Juin 2018, ISSN 2521-2125, pp. 2-19

**TUO Péga, COULIBALY Moussa, AKE Djaliah Florence Epse Awomon, TAMBOURA Awa Timité, ANOH Kouassi Paul**, 2016, *Ordures ménagères, eaux usées et santé de la population dans la ville de Daloa (Centre-Ouest de la Côte d'Ivoire)* Regard-Suds ; Deuxième numéro, septembre, pp.192-213

**VERON Jacques**, 2006, *L'urbanisation du monde*, collection Repères, La Découverte, Paris, 128 p.

**YAO Kouassi Ernest**, 2021, *Dynamique spatiale de la ville de Daloa (Centre-ouest, Côte d'Ivoire)*, Revue scientifique spécialisée en Géographie, Université Jean Lorougnon Guédé, numéro 005, décembre 2021 ISSN 2707-5028, pp. 235-248

**YAO Kouassi Ernest, GOUAMENE Didier-Charles, TANO Kouamé**, 2018, « Accès à la propriété foncière dans les villages périurbains de Daloa (Centre-Ouest de la Côte d'Ivoire) : les exemples de Gbokora, Petit Zakoua et Sapia », *AHOHO*, revue de Géographie du LARDYMES, Numéro spécial, pp. 138-150.

**YAO Kouassi Ernest**, 2014, *L'impact des unités industrielles de transformation du bois sur le développement urbain à Daloa*, Thèse unique de doctorat de géographie, Université Félix Houphouët-Boigny d'Abidjan - Cocody, IGT, 291 p.